

NAZWA PROJEKTU

„ROZBUDOWA DROGI WOJEWÓDZKIEJ NR 222 I NR 229 NA ODCINKU OD STAROGARDU GDAŃSKIEGO PRZEZ JABŁOWO DO WĘZŁA AUTOSTRADY A-1”

Lokalizacja:

- województwo – pomorskie
- powiaty – starogardzki i tczewski
- gminy – Miejska Starogard Gdański, Starogard Gdański, Pelplin

Inwestycja uzyskała dofinansowanie ze środków **Regionalnego Programu Operacyjnego Województwa Pomorskiego na lata 2014-2020**,

Oś priorytetowa 09. Mobilność, Działanie 09.03. Regionalna infrastruktura drogowa.

Inwestycja została zrealizowana na podstawie Decyzji o Zezwoleniu na Realizację Inwestycji Drogowej Nr WI.II.7820.6.17.2012.EZ z dnia 12.05.2012 r.

Całkowita wartość projektu: **35 154 000 zł**

Poziom dofinansowania z Europejskiego Funduszu Rozwoju Regionalnego - 85%

Uchwała o dofinansowaniu projektu z dnia 19.11.2015 r.

Wartość robót budowlanych: 34 672 812,47 zł

Okres realizacji inwestycji:

- Podpisanie umowy na roboty: 11.02.2016 r.
- Rozpoczęcie robót budowlanych: 16.02.2016 r.
- Zakończenie robót: 02.10.2017 r.
- Odbiór końcowy robót: 25.10.2017 r.

Długość rozbudowanego odcinka dróg wojewódzkich – ok. 8,5 km, w tym:

- odcinek 1 - droga wojewódzka nr 222 – ok. 4 km
- odcinek 2 - droga wojewódzka nr 229 – ok. 4,5 km

Początek odcinka – ul. Pelplińska w Starogardzie Gdańskim od ronda im. NSZZ Solidarność

Koniec odcinka – ok. 100 metrów przed autostradą A-1 (węzeł Pelplin)

Zakres rozbudowy:

- poszerzenie jezdni do 7 m
- wzmocnienie warstw nawierzchni do nośności 115 kN na oś
- przebudowa zjazdów i skrzyżowań
- budowa ronda na skrzyżowaniu dróg wojewódzkich w Jabłowie
- budowa ciągu pieszo-rowerowego na całym odcinku (8,5 km)
- budowa oświetlenia drogowego w terenie zabudowanym
- budowa kanalizacji deszczowej, w tym dwóch zbiorników odparowujących
- wycinka drzew oraz nasadzenia nowych drzew
- budowa zatok autobusowych wraz z peronami
- budowa przejść dla pieszych z azylami
- budowa lewoskrętów
- budowa dwóch sygnalizacji świetlnych
- przebudowa przepustów








*Rozbudowa drogi wojewódzkiej nr 222 i nr 229 na odc. Starogard Gd. przez Jabłowo do węzła autostrady A1
Regionalny Program Operacyjny dla Województwa Pomorskiego na lata 2014-2020*

- budowa kładki pieszo-rowerowej
- przebudowa nawierzchni przejazdu kolejowo-drogowego

Cele zrealizowanego Projektu:

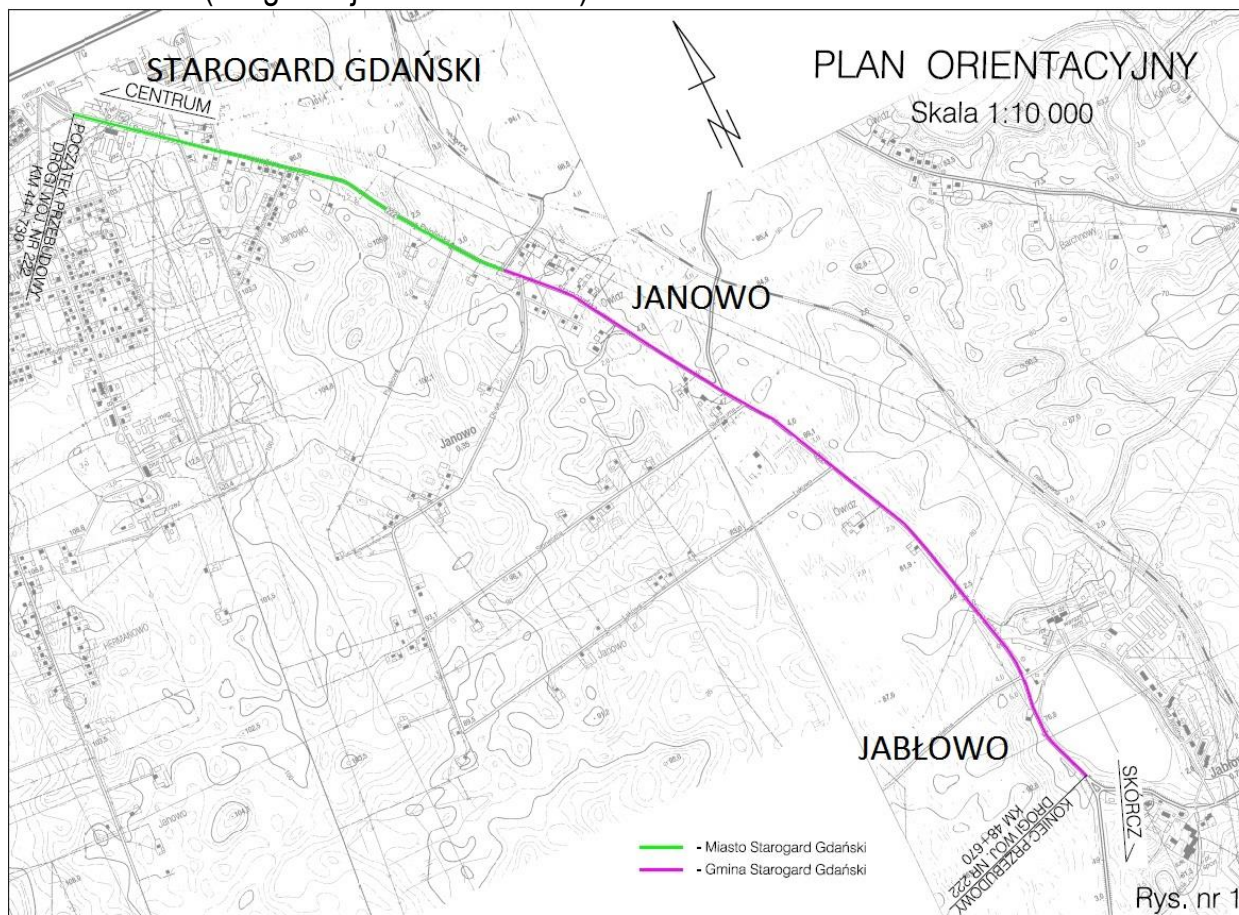
- Poprawa połączenia drogi krajowej nr 22 (biegnącej przez miasto Starogard Gdański) z autostradą A1 poprzez rozbudowę dróg dojazdowych jakimi są przedmiotowe odcinki dróg wojewódzkich nr 222 i 229.
- Zwiększenie nośność dróg do 115 kN/oś.
- Poprawa jakości życia mieszkańców przyległych terenów, warunków użytkowania transportu zbiorowego, warunków dowozu dzieci do szkół, warunków dojazdu do obiektów publicznych oraz do innych celów podróży wzdłuż planowanej inwestycji, a także zwiększenie dostępność i atrakcyjność przyległych terenów poprzez skrócenie czasu przejazdu.
- Oszczędność czasu w przewozach pasażerskich i towarowych.
- Poprawa bezpieczeństwa ruchu drogowego dzięki czemu zmniejszy się ilość wypadków i kolizji.
- Poprawa warunków środowiska naturalnego poprzez zmniejszenie hałasu i emisji spalin.
- Wzrost przedsiębiorczości i działalności gospodarczej i zwiększenie mobilności mieszkańców.
- Podwyższy poziomu życia mieszkańców oraz wzrost konkurencyjność gospodarczej.
- Aktywizacja obszarów atrakcyjnych turystycznie i inwestycyjnie.
- Aktywizacja gospodarcza (w tym turystyczna).
- Zwiększenie koncentracji ludności w regionie.

UCZESTNICZY PROJEKTU:

BENEFICJENT: WOJEWÓDZTWO POMORSKIE	
PODMIOT REALIZUJĄCY PROJEKT ZARZĄD DRÓG WOJEWÓDZKICH W GDAŃSKU	
NADZÓR INWESTORSKI P.H.U. BAUMARK ROBERT SIEMIENIEWSKI - Wyszków	
WYKONAWCA ROBÓT BUDOWLANYCH: SKANSKA S. A. - Warszawa	
WYKONAWCA DOKUMENTACJI PROJEKTOWEJ – odcinek 1: MAXPROJEKT MATEUSZ JEZERSKI - Gdynia	 MAXPROJEKT
WYKONAWCA DOKUMENTACJI PROJEKTOWEJ – odcinek 2: P.P. MOST S. C. - Wargowo	
NADZÓR AUTORSKI: GL NADZORY GRZEGORZ LESZMAN – Starogard Gdański	

PLAN ORIENTACYJNY:

- odcinek 1 (Droga Wojewódzka Nr 222)



- odcinek 2 (Droga Wojewódzka Nr 229)



ZDJĘCIA

1. DW 229 – m. Ropuchy – km 4+500



2. DW 229 – m. Ropuchy – km 4+300



3. DW 229 – m. Lipinki Szlacheckie – km 2+500



4. DW 229 – m. Lipinki Szlacheckie – km 1+800



5. DW 229 – m. Jabłowo – km 0+400



6. DW 229 – m. Jabłowo – km 0+100



7. DW 222 – m. Jabłowo – km 48+300



8. DW 222 – m. Janowo – km 47+400



9. DW 222 – m. Janowo – km 46+300



10. DW 222 – m. Janowo – km 46+100



11. DW 222 – m. Starogard Gd. – km 45+400



12. DW 222 – m. Starogard Gd. – km 45+300



13. DW 222 – m. Starogard Gd. – km 44+900



14. DW 222 – m. Starogard Gd. – km 45+100



(koniec opracowania)